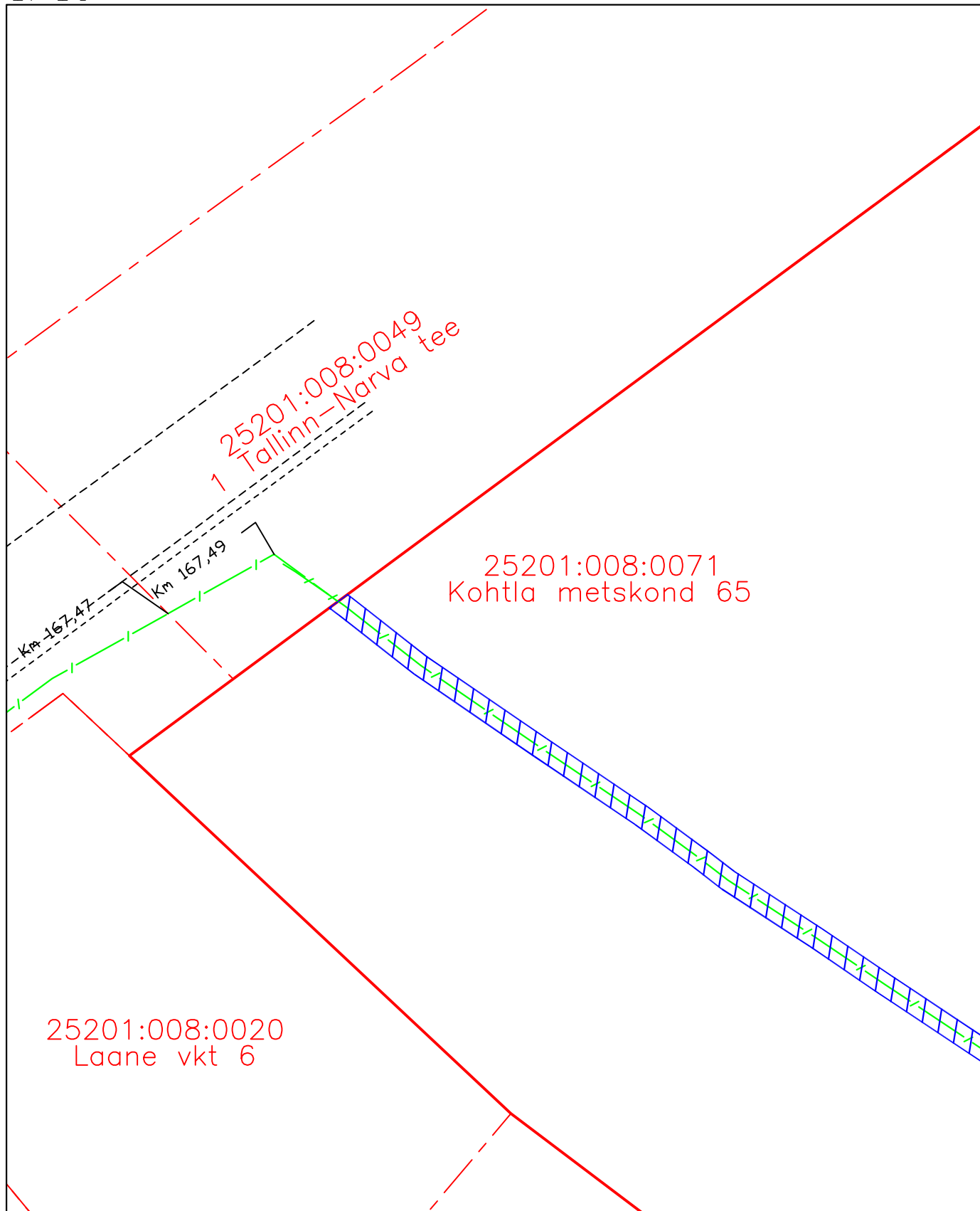


1/10




Möötkava: M 1:500
Koostaja: Kristjan Toro
Projekti nr: PF14334

- Lepingu objektiks oleva katastriüksuse piir
- - - Katastriüksuste piirid
- / - / - Projekteeritav sidemaatrass (Telia Eesti AS)
- ▨ Isikliku kasutusõiguse ala (1611 m²)


2/10




25201:008:0071
Kohtla metskond 65


Mõõtkava: M 1:500
Koostaja: Kristjan Toro
Projekti nr: PF14334



——— Lepingu objektiks oleva katastriüksuse piir
- - - - - Katastriüksuste piirid
- / - / - / - Projekteeritav sidemaatrass (Telia Eesti AS)
 Isikliku kasutusõiguse ala (1611 m2)

25201:008:0071
Kohtla metskond 65

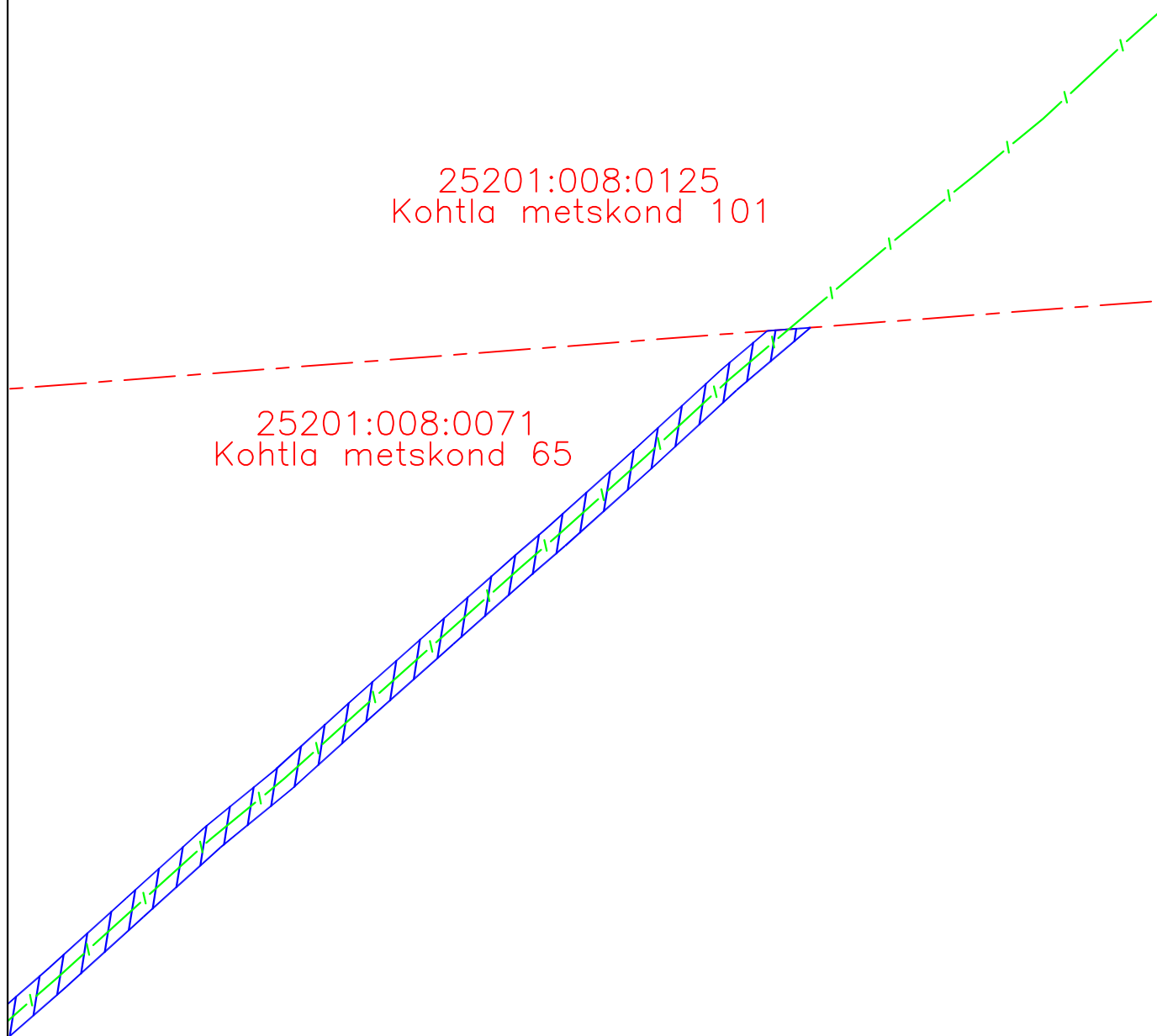


	Lepingu objektiks oleva katastriüksuse piir
	Katastriüksuste piirid
	Projekteeritav sidemaatrass (Telia Eesti AS)
	Isikliku kasutusõiguse ala (1611 m ²)



	Lepingu objektiks oleva katastriüksuse piir
	Katastriüksuste piirid
	Projekteeritav sidemaatrass (Telia Eesti AS)
	Isikliku kasutusõiguse ala (1611 m2)

5/10




Mõõtkava: M 1:500
Koostaja: Kristjan Toro
Projekti nr: PF14334


——— Lepingu objektiks oleva katastriüksuse piir
- - - - - Katastriüksuste piirid
- / - / - / - Projekteeritav sidemaatrass (Telia Eesti AS)
[Hatched Box] Isikliku kasutusõiguse ala (1611 m²)

6/10

25201:008:0125
Kohtla metaskond 101


25201:008:0071
Kohtla metaskond 65






	Lepingu objektiks oleva katastriüksuse piir
	Katastriüksuste piirid
	Projekteeritav sidemaatrass (Telia Eesti AS)
	Isikliku kasutusõiguse ala (1611 m2)


252
Kohtla


25201:008:0071
Kohtla metskond 65




	Lepingu objektiks oleva katastriüksuse piir
	Katastriüksuste piirid
	Projekteeritav sidemaatrass (Telia Eesti AS)
	Isikliku kasutusõiguse ala (1611 m ²)



25201:008:0071
Kohtla metskond 65



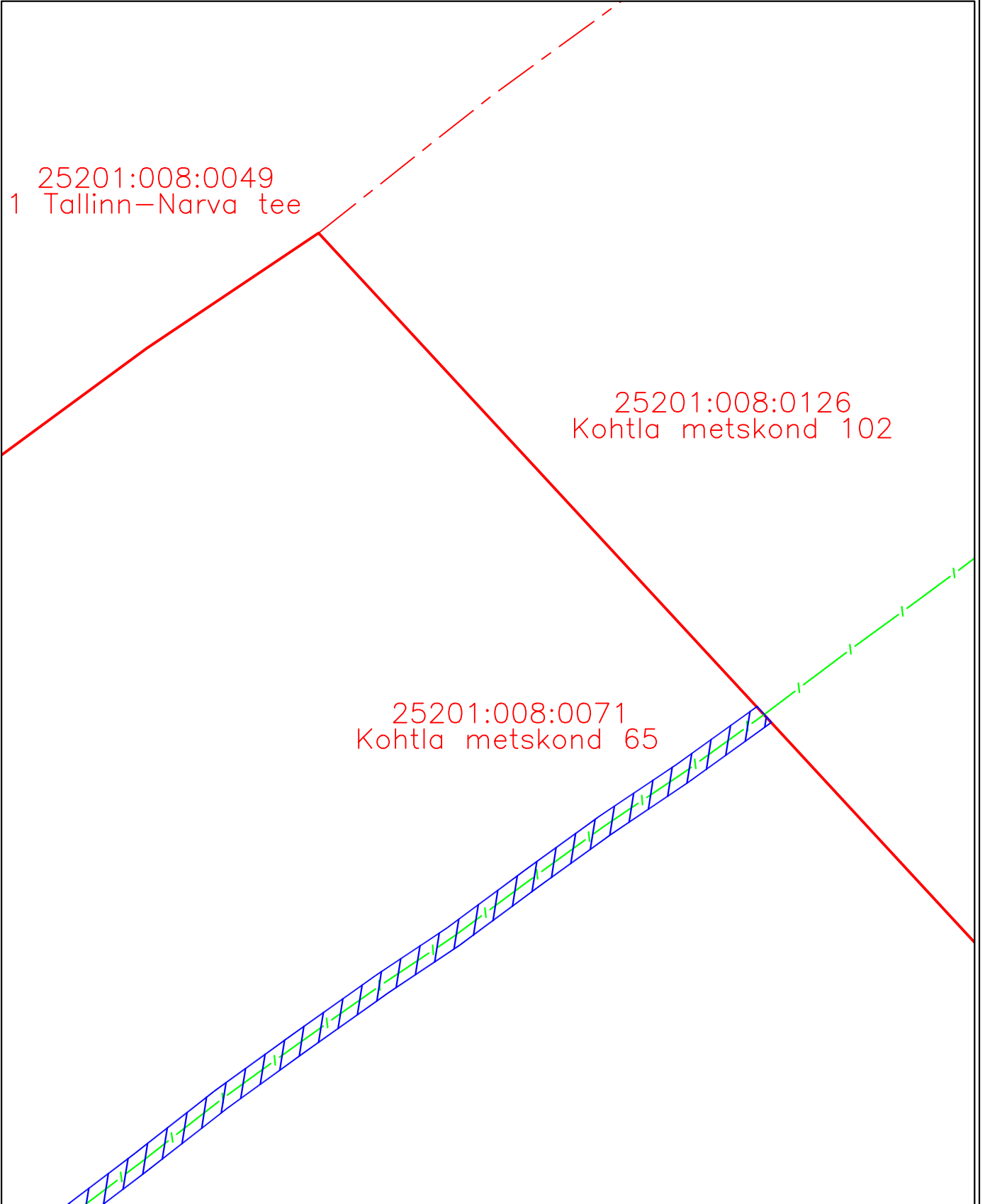
	Lepingu objektiks oleva katastriüksuse piir
	Katastriüksuste piirid
	Projekteeritav sidemaatrass (Telia Eesti AS)
	Isikliku kasutusõiguse ala (1611 m2)

25201:008:0071
Kohtla metskond 65



	Lepingu objektiks oleva katastriüksuse piir
	Katastriüksuste piirid
	Projekteeritav sidemaatrass (Telia Eesti AS)
	Isikliku kasutusõiguse ala (1611 m2)

10/10



Möötkava: M 1:500
Koostaja: Kristjan Toro
Projekti nr: PF14334

- Lepingu objektiks oleva katastriüksuse piir
- Katastriüksuste piirid
- - - - - Projekteeritav sidemaatrass (Telia Eesti AS)
- ▨ Isikliku kasutusõiguse ala (1611 m²)